



DEPARTEMENT
BILDUNG, KULTUR UND SPORT

Abteilung Kultur

Kantonale Denkmalpflege

22. Februar 2018

GEMEINDE SCHNEISINGEN SSI

Bauinventar (Aktualisierung Kurzinventar 1996)

schwarz = bestehende Inventarobjekte gemäss Kurzinventar 1996

blau = Neuaufnahmen

rot = Entlassungen

grau hinterlegt = besichtigte, nicht weiterverfolgte Objekte"

komm. Schutz: Schutz nach geltender BNO (1997), § 20/21 u. Anhang, samt Inv.-Nr. gemäss BNO

S = Substanzschutzobjekt






K = Kulturobjekt

Weitere Angaben in der Spalte „Bemerkungen“: BF = Bauernhausforschung, Kurzinventar sowie Bestandesaufnahmen 1960er Jahre – IVS = Inventar historischer Verkehrswege der Schweiz





Kantonale Denkmalschutzobjekte (Orientierungsinhalt BNO)







Inventar Nr.	Bild	Objekt	Strasse / Nr.	Vers. Nr.	Parz. Nr.	Eigentümerschaft	komm. Schutz	Bemerkungen
SSI001		Röm.-kath. Pfarrkirche St. Nikolaus, 1523, 1664, 1864, 1924		84	1572 (richtig: 574)	Röm.-kath. Kirchgemeinde Schneisingen		Kantonaler Denkmalschutz (nicht Gegenstand der BNO-Revision)
SSI002		Schladstrasse, Kapelle St. Antonius, 1667	Schladstrasse	66	612	Ortsbürgergemeinde Schneisingen		Kantonaler Denkmalschutz (nicht Gegenstand der BNO-Revision)
SSI003		Schlössliweg, Schlösschen, sp. 17. Jh.	Schlössliweg	56 A B	659	Dr. Franz J. Meng, Schlössliweg 3, 5425 Schneisingen		Kantonaler Denkmalschutz (nicht Gegenstand der BNO-Revision)
SSI004		Schulstrasse 43, um 1800	Schulstrasse 43	43	650	Erbengemeinschaft Giacomini Miriam, Schulstrasse 43, 5425 Schneisingen		Kantonaler Denkmalschutz (nicht Gegenstand der BNO-Revision)
SSI005		Schlössliweg 2, 19. Jh.	Schlössliweg 2	60	619	Dr. Franz J. Meng, Schlössliweg 3, 5425 Schneisingen		Kantonaler Denkmalschutz (nicht Gegenstand der BNO-Revision)






Bauinventarobjekte gemäss Kurzinventar 1996


Inventar Nr.	Bild	Objekt	Strasse / Nr.	Vers. Nr.	Parz. Nr.	Eigentümerschaft	komm. Schutz	Bemerkungen
SSI901		Röm.-kath. Pfarrkirche, 1523, 1664, 1864, 1924	Friedhofweg	84	574	Röm.-kath. Kirchgemeinde Schneisingen-Siglistorf	S	Formelle Entlassung: integral unter Kantonalem Denkmalschutz seit 2006 (SSI001) BNO: Inv. 4.40 In der revidierten BNO nicht mehr unter den kommunalen Substanzschutzobjekten aufzuführen.
SSI902		Pfarrhaus, 1676/77, 19. Jh.	Friedhofweg 85 669157 / 263990	85	574	Röm.-kath. Kirchgemeinde Schneisingen-Siglistorf	S	BNO: Inv. 4.70
SSI903		Gemeindehaus, 1897	Schladstrasse 2 669469 / 263618	65	609	Einwohnergemeinde Schneisingen	S	Bleibt trotz starker Veränderungen im Bauinventar. BNO: Inv. 4.57
SSI904		Altes Schulhaus an der Antonius-Kapelle, 1813	Zelglistrasse 1 669500 / 263650	67	613	Irma Meier (-Knecht), Zelglistrasse 1, 5425 Schneisingen	S	BNO: Inv. 4.41
SSI905		Gasthaus „Löwen“, 16./17. Jh.	Dorfstrasse 39 669548 / 263640	59	661	Fepa Verwaltungs-AG (Dr. F.J. Meng), Schlössliweg 3, 5425 Schneisingen	S	BNO: Inv. 4.46 BF: 20, BF Mat. 174 b1/3

SSI906		Bäuerlicher Vielzweckbau, 19. Jh., mit älterem Kern	Dorfstrasse 40, 38 669520 / 263667	68, 171	615, 1071	615: Florian Pinggera, Hirschengasse 9, 5304 Endingen; Gabriela Pinggera (-Stettler), Dorfstrasse 40, 5425 Schneisingen; 1071: Maria Anna Widmer (-Wenzinger), Blumenweg 3, 3303 Jegenstorf; Erbgemeinschaft Widmer Richard Johann (dies.; Matthias Widmer, Dorfstrasse 38, 5425 Schneisingen; Birgit Widmer, Dorfstr. 171, 5425 Schneisingen)	S	Innenbegehung abgelehnt. Bleibt im Bauinventar. BNO: Inv. 4.47 BF: 15
SSI907		Bäuerlicher Vielzweckbau, 1822/23	Widenstrasse 1 669497 / 263568	64	544	Bonardi Gipsergeschäft GmbH, Pflanzschulstrasse 41, 8004 Zürich	S	Innenbegehung 8.6.2017 Wohnteil 2009 unter Bewahrung der Raumstruktur stark umgebaut, ehem. Ökonomieteil neu aufgebaut. Bleibt im Bauinventar. BNO: Inv. 4.48 BF: 16, BF Mat. 174 b1/4
SSI908		Bäuerlicher Vielzweckbau, sp. 18.Jh.	Hünikerstrasse 10 669986 / 263044	10	867	Markus Josef Schmid, Hüsliweg 2, 5425 Schneisingen; Pera Schmid (-Lacic), Hünikerstrasse 10, 5425 Schneisingen	S	Innenbegehung 8.6.2017 Der wohl im 18. Jh. entstandene Kernbau umfasst Wohnteil wie auch den grösseren Teil der Ökonomie, die beide weitgehend intakt erhalten sind. Jünger ist die stirnseitige Verlängerung der Ökonomie, die wohl um 1930/40 mit der Einrichtung der Wagnerei entstand. Die wertvolle, vollständig erhaltene Wagnereinrichtung wurde an das Freilichtmuseum Ballenberg übergeben. BNO: Inv. 4.49 BF: 1, BF Mat. 174 b2/8


SSI909		Bäuerlicher Vielzweckbau, um 1780/90, samt Waschhaus, 1889	Hünikerstrasse 15 670072 / 263102	15, 16	689	Peter Wenzinger, Hünikerstrasse 15, 5425 Schneisingen	S	BNO: Inv. 4.51 BF: 2, 8 (Waschhaus), BF Mat. 174 b2/4
SSI910		„Wysshus“, 1562, 19. Jh.	Wysshus 26 670105 / 263528	26, 25A, B	711, 744, 712	711: Sebastian Paul Widmer, Sagistrasse 5, 5425 Schneisingen; 744: Josef Martin Schwitter, Wysshus 2, 5425 Schneisingen; 712: Erbgemeinschaft Meier Josef (Leonie Josefa Meier (-Hitz), Hünikerstrasse 32, 5425 Schneisingen; Werner Josef Meier, Hünikerstrasse 32, 5425 Schneisingen; Beatrice Leonie Voser (-Meier), Gugimoos 20, 5425 Schneisingen; Edwin Meier, Im Roos 6a, 5423 Freienwil	S	BNO: Inv. 4.62 BF: 10, BF ;Mat. 174 b2/2
SSI911A		Friedhofskreuz, 1708	Oberschneisingen, Friedhof 669058 / 263943	---	573	Einwohnergemeinde Schneisingen		Bisher nicht als kommunales Schutzobjekt umgesetzt. – Empfehlung zur Umsetzung als Kulturobjekt.
SSI911B		Wegkreuz, 1702	Alte Siglistorferstrasse 669602 / 264224	---	356	Felix Knecht, Buckacherhof, 5425 Schneisingen	K	BNO: Inv. 4.20




SSI911C		Wegkreuz, 1967	Widen	---	478	Karin Walder (- Locher), Im Baum- garten 9, 5304 Endingen; Andreas Marcel Walder, Im Baumgarten 9, 5304 Endingen	K	Entlassung aus dem Bauinventar: ge- ringer künstlerischer Wert BNO: Inv. 4.21
SSI911D		Wegkreuz, 1884	Unterschneisingen, Hünikerstrasse / Juchstrasse 670114 / 263125	---	735	Einwohnergemeinde Schneisingen	K	BNO: Inv, 4.22
SSI911E		Wegkreuz, 1916, 1981	Landstrasse, Kreuzhof	---	1069	Ortbürgergemeinde Siglistorf	K	Entlassung aus dem Bauinventar: ge- ringer materieller Zeugenwert; Kreuz 1981 ersetzt. BNO: Inv. 4.23
SSI911F		Wegkreuz, 1918	Mittelschneisingen, Schulstr.197	---	626	Rinaldo Di Lorenzo, Sandbuckstrasse 2, 5425 Schneisingen	K	BNO: Inv. 4.24 Entlassung aus dem Bauinventar: ge- ringer materieller Zeugenwert; Kreuz in jüngerer Zeit ersetzt.
SSI912A		Brunnen, 1878	beim Rindelhof, Rindelstrasse Vers.- Nr. 89 669002 / 264115	---	371	Gertrud Krauss (- Ehrensperger), Rin- delhof, 5425 Schneisingen		
SSI912B		Brunnen beim Pfarr- haus, 19. Jh.	Oberschneisingen, Friedhofweg 669140 / 263999	---	574	Römisch-Katholische Kirchgemeinde Schneisingen- Siglistorf		

SSI912C		Brunnen, 19. Jh.	Oberschneisingen, bei Rainweg 4 669202 / 263978	---	580	Paul Eduard Usteri, Rindelstrasse 4, 5425 Schneisingen		
SSI912D		Brunnen, 19. Jh.	Oberschneisingen, Alte Siglistor- ferstrasse, bei Nr. 7 669254 / 263944	---	1361	Stockwerkeigentü- mergemeinschaft Alte Siglistorferstras- se 7		
SSI912E		Brunnen, 19. Jh.	Oberschneisingen, Alte Siglistor- ferstr.73	---	?			Entlassung aus dem Bauinventar: wohl abgegangen (bei der Begehung nicht gefunden; über den Verbleib ist nichts bekannt)
SSI912F		Brunnen, 1891	Oberschneisingen, bei Zelglistrasse 14 669310 / 263877	---	589	Alois Josef Widmer, Zelglistrasse 14, 5425 Schneisingen		
SSI912G		Brunnen, 1851	Mittelscheisingen, Hof des Gasthauses „Löwen“ 669549 / 263622	---	620	Fepa Verwaltungs- AG, Schössliweg 3, 5425 Schneisingen		
SSI912H		Brunnen, 1883	Unterschneisingen, vis-à-vis Hüni- kerstrasse 15 670081 / 263083	---	163	Einwohnergemeinde Schneisingen		


SSI912I		Brunnen, 1879	Unterschneisingen, bei Gass 33 670216 / 263931	---	234	Markus Robert Eh- rensperger, Gass 30, 5425 Schneisingen		
SSI912J		Brunnen, 19. Jh.	Unterschneisingen, bei Gass 13 670141 / 263711	---	231	Einwohnergemeinde Schneisingen		
SSI912K		Brunnen, 1869	bei Widen 19/21 668041 / 263842	---	431	Andreas Meier, Wi- den 21, 5425 Schneisingen		
SSI912L		Brunnen, 19. Jh.	Widen, vis-à-vis von Nrn. 8/13 668024 / 263782	---	475	Erbengemeinschaft Elsasser Johann Jakob		

Neuaufnahmen in das Bauinventar 2018

Inventar Nr.	Bild	Objekt	Strasse / Nr.	Vers. Nr.	Parz. Nr.	Eigentümerschaft	komm. Schutz	Bemerkungen
SSI913		Bäuerlicher Vielzweck- bau, um 1800	Dorfstrasse 28 669673 / 263617	47	663	Hans Rudolf Schweri, Brüelstras- se 11, 5425 Schneisingen		Neuaufnahme ins Bauinventar – Empfehlung zur Umsetzung als kom- munales Substanzschutzobjekt. Wohl noch im 18. Jh. oder in der Zeit um 1800 entstandenes Bauernhaus; der Ökonomieteil bereits früh erheblich verlängert. Der Wohnteil bewahrt am Äusseren noch die gesamte bauzeitli-

								che Fassadengliederung mit Holzgerahmten Fenstern, in Stube und Nebenstube eine einfache Täferausstattung des 19. Jh. sowie einen Kachelofen von 1859, im übrigen die originale Raumstruktur. Innenbegehung 8.6.2017 BF: 14
SSI914		Bäuerlicher Vielzweckbau, 1925	Dorfstrasse 16 669780 / 263427	163	1036	Rolf Schurgast, Dorfstrasse 16, 5425 Schneisingen		Neuaufnahme ins Bauinventar – Empfehlung zur Umsetzung als kommunales Substanzschutzobjekt. Gepflegtes Beispiel eines Bauernhauses in Heimatstilformen des frühen 20. Jh., am Äusseren wie auch innen weitgehend intakt erhalten und gut unterhalten. Innenbegehung 12.6.2017
SSI915		Brücke über den Goldbach, um 1760/80	Schladstrasse, Goldbach 669098 / 262801	–	521	Einwohnergemeinde Schneisingen		Neuaufnahme ins Bauinventar – Empfehlung zur Umsetzung als kommunales Kulturobjekt. Bachdurchlass an der ehemaligen, bis 1953 benutzten Strasse von Baden nach Kaiserstuhl, entstanden wohl im Zusammenhang mit dem Ausbau der Strasse um 1760/80. IVS
SSI916		Wegweiser, um 1900	Schladholz, Kreuzung Schladstrasse/Zürichstrasse 669043 / 262678	–	501	Parzelle: Ortsbürgergemeinde Schneisingen		Neuaufnahme ins Bauinventar – Empfehlung zur Umsetzung als kommunales Kulturobjekt. Aus dem frühen 20. Jh. stammender Wegweiser an der ehemals wichtigen Kreuzung zwischen der Strasse von Baden nach Kaiserstuhl und der Surbtalstrasse (Zürich-Zurzach), die bis zum Bau der neuen Surbtalstrasse 1953 den gesamten Verkehr aufnahm. Beide Strassen: IVS

Geprüfte, nicht weiterverfolgte Objekte

keine Nr.	Bild	Objekt	Strasse / Nr.	Vers. Nr.	Parz. Nr.	Eigentümerschaft	komm. Schutz	Bemerkungen
		Fabrikgebäude, 1818, 1944	Murzlenstrasse 669822.3 / 262666.2	107	908	Bucher-Guyer AG, Murzlenstrasse 80, 8166 Niederweningen		Keine Aufnahme ins Bauinventar aufgrund des geringen materiellen Zeugenwerts: Stammhaus der Maschinenfabrik Bucher, 1944 als Zeuge der Fabrikgeschichte renoviert, allerdings mit weitgehendem Ersatz der ursprünglichen Bausubstanz. Von 1818 stammen wohl noch Teile der Fachwerkfassade im strassenseitigen Obergeschoss; das gesamte Innere wie auch die Dachkonstruktion stammen vom Umbau von 1944. Innenbegehung 8.6.2017
		Wohnhaus, vor 1800 (?)	Rindelstrasse 2, Alte Siglistorferstrasse 1	75, 663	585, 584			
		Bäuerlicher Vielzweckbau, 1.H.19.Jh.	Schladstrasse 12	63	608			BF: 17
		Bäuerlicher Vielzweckbau, „Rindelhof“, um 1820/40	Rindelstrasse	89, 22	371			BF: 26
		Bäuerlicher Vielzweckbau, um 1840/50	Gass 33	34	226			
		Bäuerlicher Vielzweckbau, 1864	Dorfstrasse 32	51, 707	618, 1421			BF: 18, BF Mat. 174 b2/1 – Wiederaufbau nach Brand 1864
		Bäuerlicher Vielzweckbau, 1885, mit älterem Kern	Hünikerstrasse 14/12	11, 588	873, 1180			BF: 5; 1885 Totalumbau eines ehem. Strohdachhauses BF Mat. 174 b2/5
		Bäuerlicher Vielzweckbau, 1889, mit älterem Kern	Hünikerstrasse 1	6, 498	861, 1179			1889: Totalumbau ehem. Strohdachhaus BF: 6, BF Mat. 174 b2/8
		Bäuerlicher Vielzweckbau, 1897	Hünikerstrasse 22	21	733			
		Kleinbauernhaus, 1899	Hüsliweg 10	109	839			
		Fuhrhaltereis-Scheune,	Zelglistrasse	147	550			

		1916						
		2 Doppeleinfamilienhäuser, um 1940	Aesch 2-8	217, 216, 215, 214	1411, 1412, 1413, 1414			Zwei Doppeleinfamilienhäuser, wohl durch die Firma Bucher als Angestelltenwohnhäuser errichtet.
		„Bärengruben Himmelrich“	Himmelrich				K	BNO: Inv. 4.10
		„Vreneli-Stein“	Wydemer Erle				K	BNO: Inv. 4.11